

**Erschliessungsplan mit Strassenklassifizierung
Situation 1:1000**

Öffentliche Auflage vom 26.5.1997 - 25.6.1997
Vom Gemeinderat der Einwohnergemeinde Niederwil genehmigt
durch Beschluss vom 13. Mai 1997

Der Gemeindepräsident: Die Gemeindegeschreiberin:

Vom Regierungsrat genehmigt
durch Beschluss Nr. 1833 vom 14. September 1999









Änderungen	Datum	Solothurn	im April 1997
A		Gezeichnet	Ja
B		Format	89 x 128
C		Visiert	
O: 00235023epil.dgn		Plan Nr.	5023.00 - 103

WEBER ANGEHRN MEYER Planer und Ingenieure
Solothurn Olten Bern




4502 Solothurn
Friedenstr. 2
Telefon 032 652 27 27
Telefax 032 652 07 60

LEGENDE

Genehmigungsinhalt

-  Hauptverkehrsstrassen
-  Sammelstrassen
-  Erschliessungsstrassen
-  Fusswege / Velowege
-  Baulinien
-  Wald- / Heckenabstandslinien
-  Mögliche Anschlüsse für private Detaillierschliessung
-  Durchlässigkeit für Fussgänger und Velofahrer
Genauere Linienführung wird im Gestaltungsplan festgelegt

Orientierungsinhalt

-  Siedlungsgebiet
-  Hecken
-  Wald
-  Gewässer

